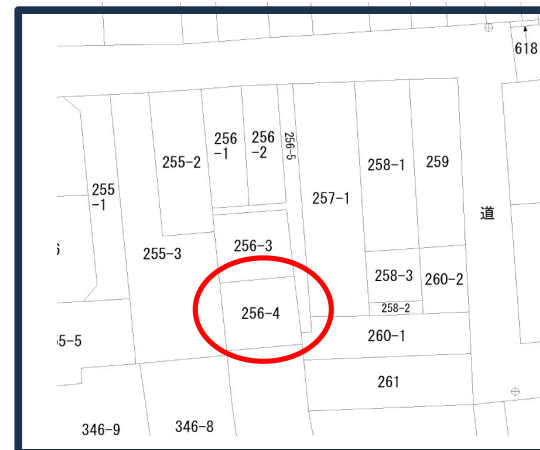


盛岡市仙北1丁目

古家付き土地



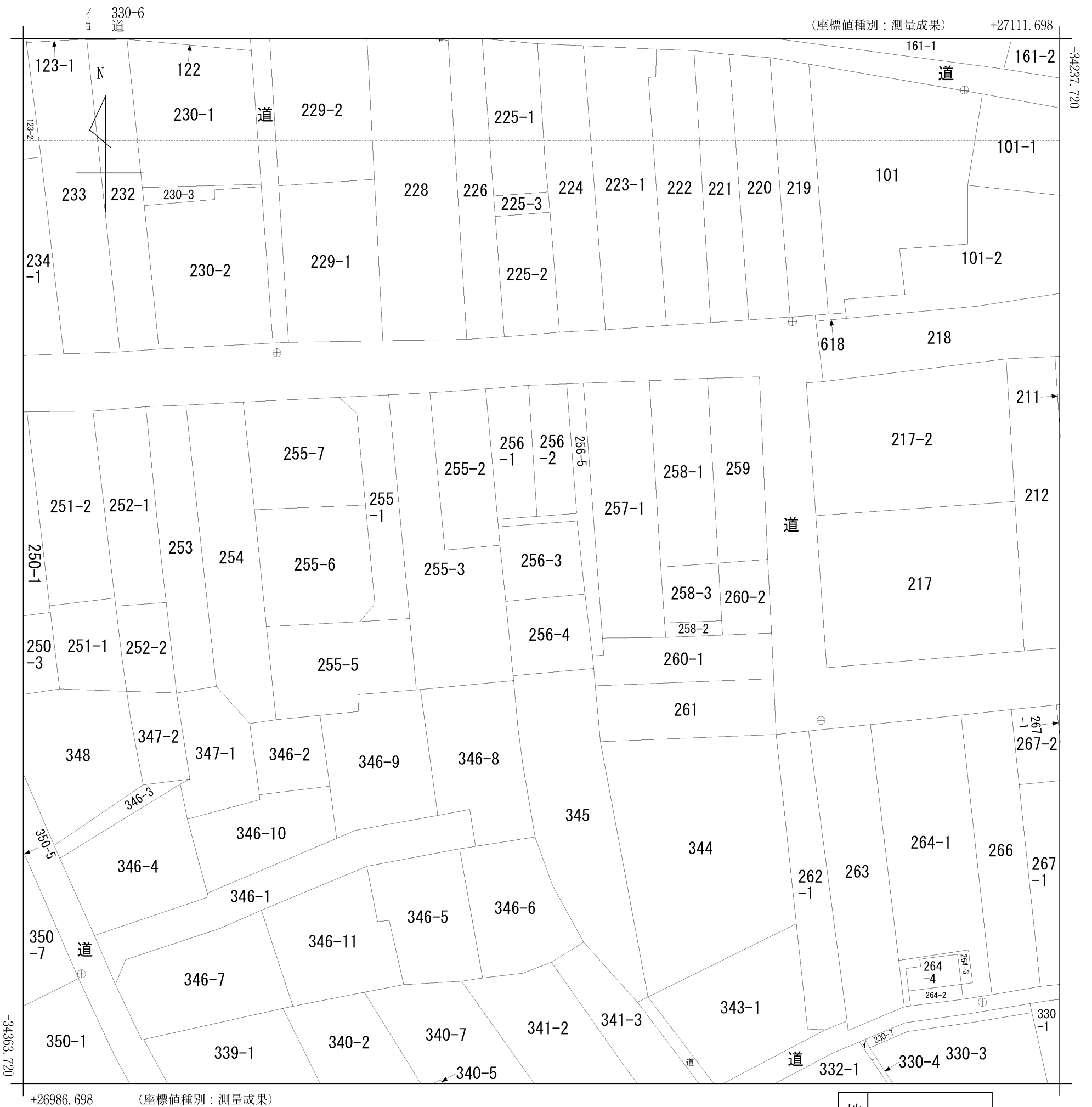
物件所在地	盛岡市仙北1丁目256番4		
価格	200万円		
面積	87.43 m ²	26.44	坪
交通	JR東日本 仙北町駅 徒歩6分		
学区	仙北小/仙北中		
都市計画	市街化区域	地目	宅地
用途地域	第一種住居地域		
建ぺい率	60%	容積率	200%
法令上の制限	準防火地域		
地勢	平坦	現状	古家有
引渡条件	現状渡し	引渡日	要相談
幅員	北側約5m	接道長さ	北側約2m
上水道	20mm	下水道	公共下水
電気	東北電力	その他設備	-
取引形態	仲介	仲介手数料	330,000円
備考	<ul style="list-style-type: none"> 再建築には条件がございます。 詳しくはお問合せください。 確定測量はおこなわず、境界非明示での売買とします。 		



TEL : 019-613-4181

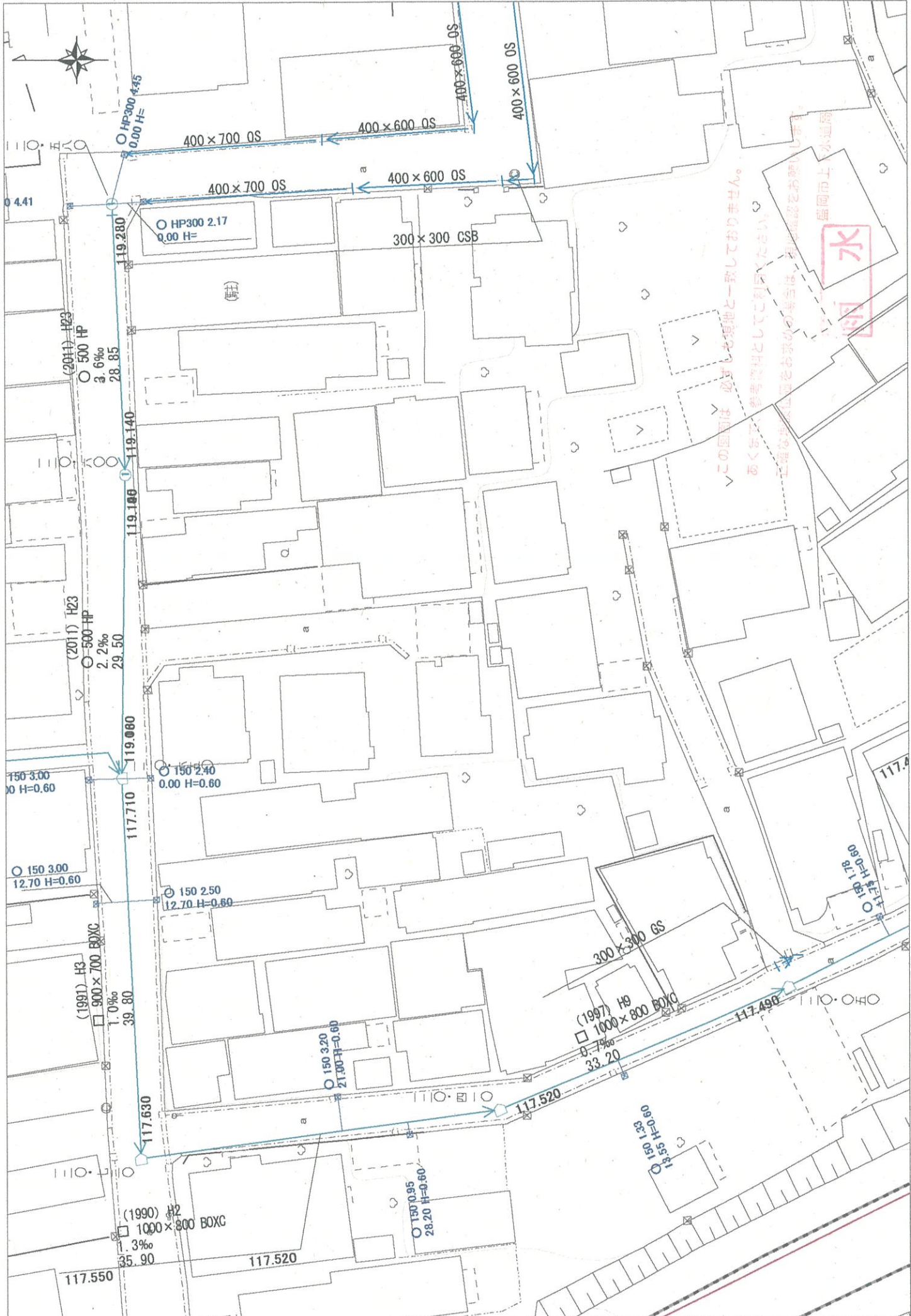
岩手県知事(2)第2642号
 (社)岩手県宅地建物取引業協会会員 / (社)全国宅地建物取引業保証協会会員
 株式会社 ワンストップ

〒020-0851 岩手県盛岡市向中野8丁目29-17-2F
 TEL:019-613-4181 FAX:019-613-4840



地番区域見出
仙北1丁目

請求部	所在	盛岡市仙北一丁目				地番	256番3			
出縮力尺	1/500	精度区分	甲二	座標系番号又は記号	X	分類	地図(法第14条第1項)		種類	法務局作成地図
作成年月日	平成28年12月12日			備付年月日(原図)	平成29年1月23日			補記事項		



この図面は、必ずしも現地と一致しておりません。
 あくまで、参考資料としてご利用ください。
 正確な現地位置をお求めの際は、現地確認をお願いします。

水

盛岡市上水道局

0.441

(2011) H23
 ○ 500 HP
 3.6‰
 28.85

(2011) H23
 ○ 500 HP
 2.2‰
 29.50

150 3.00
 10 H=0.60

○ 150 3.00
 12.70 H=0.60

(1991) H3
 □ 900x700 BOXC
 1.0‰
 39.80

(1990) H2
 □ 1000x800 BOXC
 1.3‰
 35.90

○ HP300 2.17
 0.00 H=

○ 150 2.40
 0.00 H=0.60

○ 150 2.50
 12.70 H=0.60

○ 150 3.20
 21.30 H=0.60

○ 150 0.95
 28.20 H=0.60

(1997) H9
 □ 1000x800 BOXC
 0.7‰
 33.20

○ 150 1.33
 13.55 H=0.60

○ 150 1.78
 11.14 H=0.60

117.550

117.520

117.520

117.496

117.4