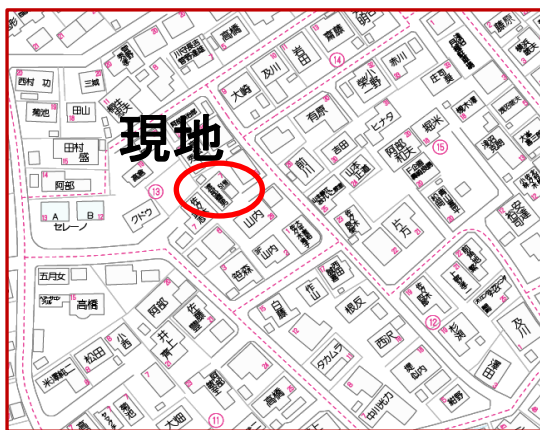
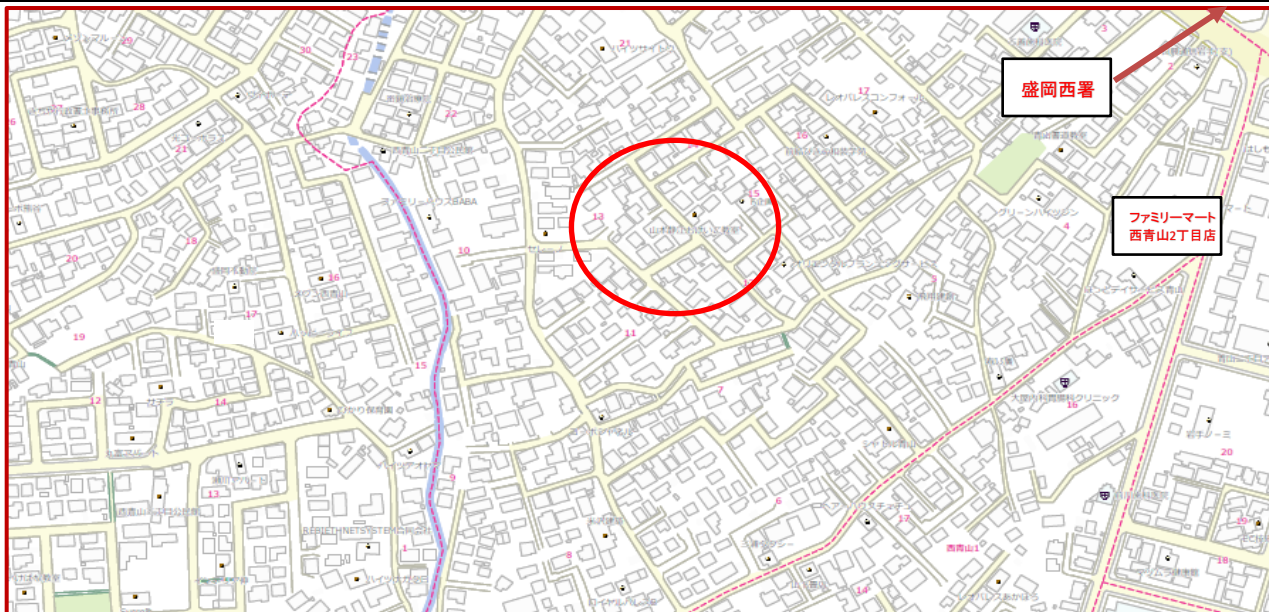


盛岡市西青山2丁目

土地



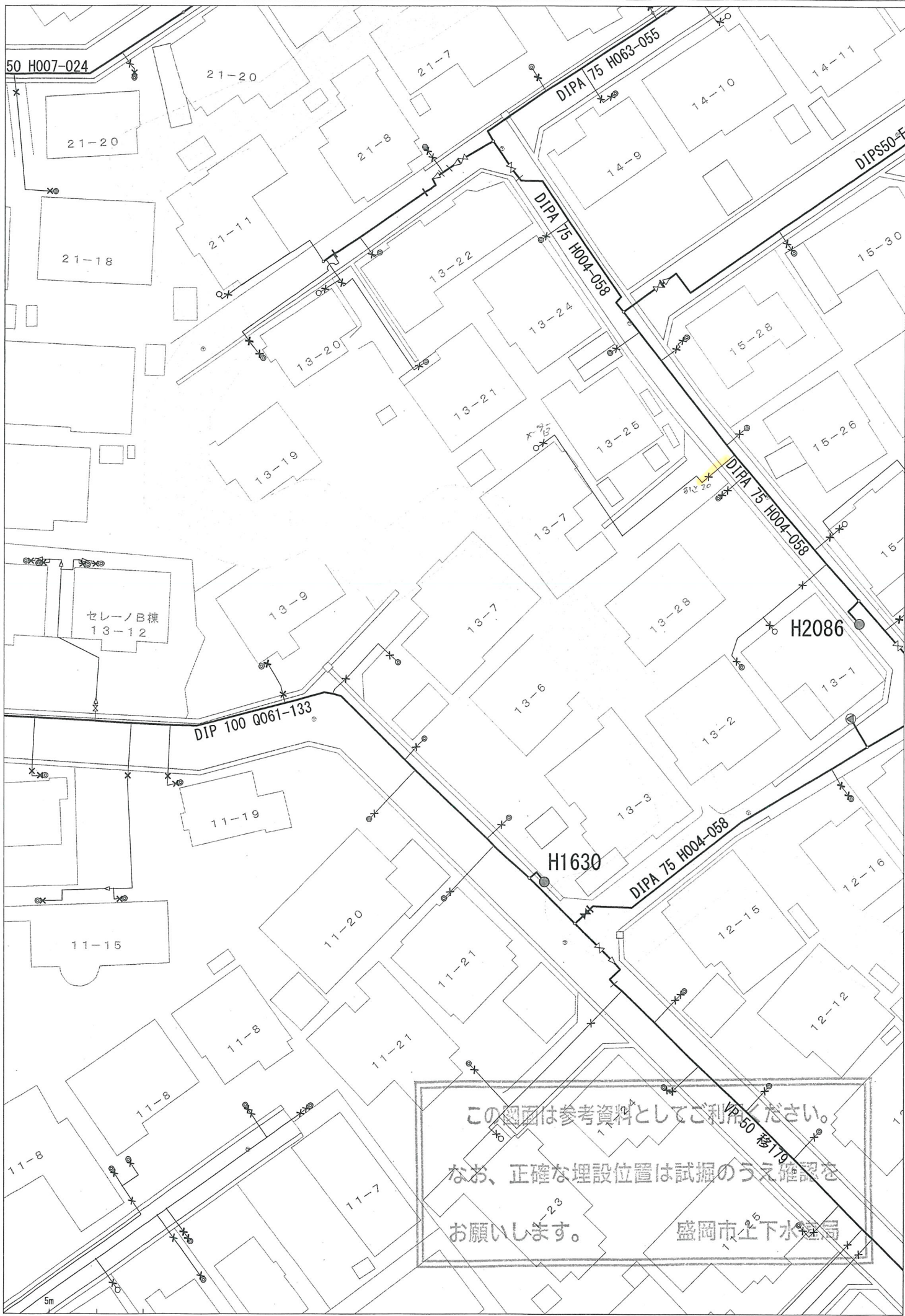
物件所在地	盛岡市西青山2丁目21番71		
価格	650万円		
面積	166.18 m ²	50.26	坪
交通	岩手県交通 青山3丁目バス停 徒歩7分		
学区	青山小/厨川中		
都市計画	市街化区域	地目	宅地
用途地域	第一種低層住居		
建ぺい率	50%	容積率	80%
法令上の制限	建築基準法第22条区域		
地勢	平坦	現状	上物有
引渡条件	更地渡し	引渡日	R7.8月末以降
接道	公道	幅員	北東側 4m
上水道	20mm引込済	下水道	公営 引込済
電気	東北電力	その他設備	-
取引形態	仲介	仲介手数料	330,000円
備考	建築条件無し		
	住居表示：盛岡市西青山2丁目13番7号		



TEL : 019-613-4181

岩手県知事(2)第2642号
 (社)岩手県宅地建物取引業協会会員 / (社)全国宅地建物取引業保証協会会員
 株式会社 ワンストップ


〒020-0851 岩手県盛岡市向中野8丁目29-17-2F
 TEL:019-613-4181 FAX:019-613-4840



この図面は参考資料としてご利用ください。
なお、正確な埋設位置は試掘のうえ確認を
お願いします。

盛岡市上下水道局

イ 21-11 ハ 36-14 ホ 37-42 ト 37-53 リ 37-60 ル 37-66
 ロ 34-13 ニ 37-34 ヘ 37-52 チ 37-58 ス 37-64 ッ づ っ づ っ



請求部	所在	盛岡市西青山二丁目			地番	21番71		
出縮力尺	1/1200	精度区分	座標系番号又は記号	分類	地図に準ずる図面		種類	旧土地台帳附属地図
作成年月日	備付年月日(原図)			補記事項				

ヲ 37-69
ワ 34-6
カ 34-4
ヨ 43-4
タ 43-45
レ 43-49
ソ 43-50
ツ 43-52
ネ 21-22
ナ 21-8
ラ 43-55
ム 9-2
ウ 11-16
ノ 11-17
オ 13-50
ク 43-20
ヤ 43-41
マ 43-51
ケ 10-14
フ 13-36
コ 13-51
エ 10-18
テ 10-13
ア 21-91
サ 21-92
キ 26-20
ユ 26-21
メ 26-22
ミ 26-23
シ 27-12
ヒ 30-3
モ 32-14
セ 32-23
ス 32-24
ン 34-17
イ 34-11
ロ 32-10
ハ 26-30
ニ 17-13
ホ 20-10
ヘ 20-7
ト 21-90
チ 23-11
リ 23-13
ヌ 23-14
ル 248
ヲ 249
ワ 253
カ 43-17
ヨ 43-27
タ 20-11
ル 21-93
ヲ 18-24
ツ 18-23
ネ 18-22
ナ 18-25
ラ 17-18
ム 14-3
ウ 13-17
ノ 13-20
オ 13-26
ク 14-11
ヤ 14-12
マ 14-28
ケ 16-3
フ 104-21
コ 106-14
エ 252-2