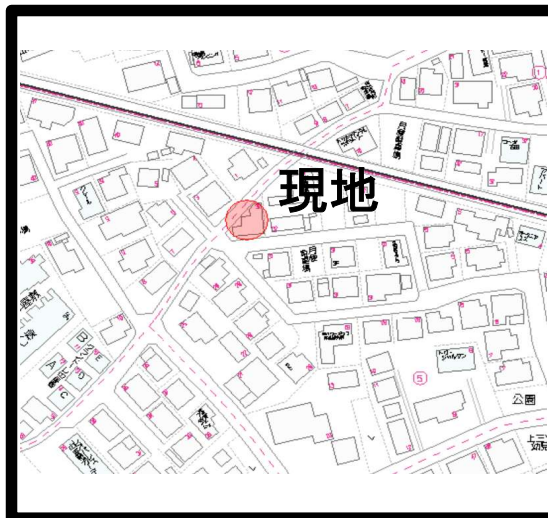


盛岡市中屋敷町

土地



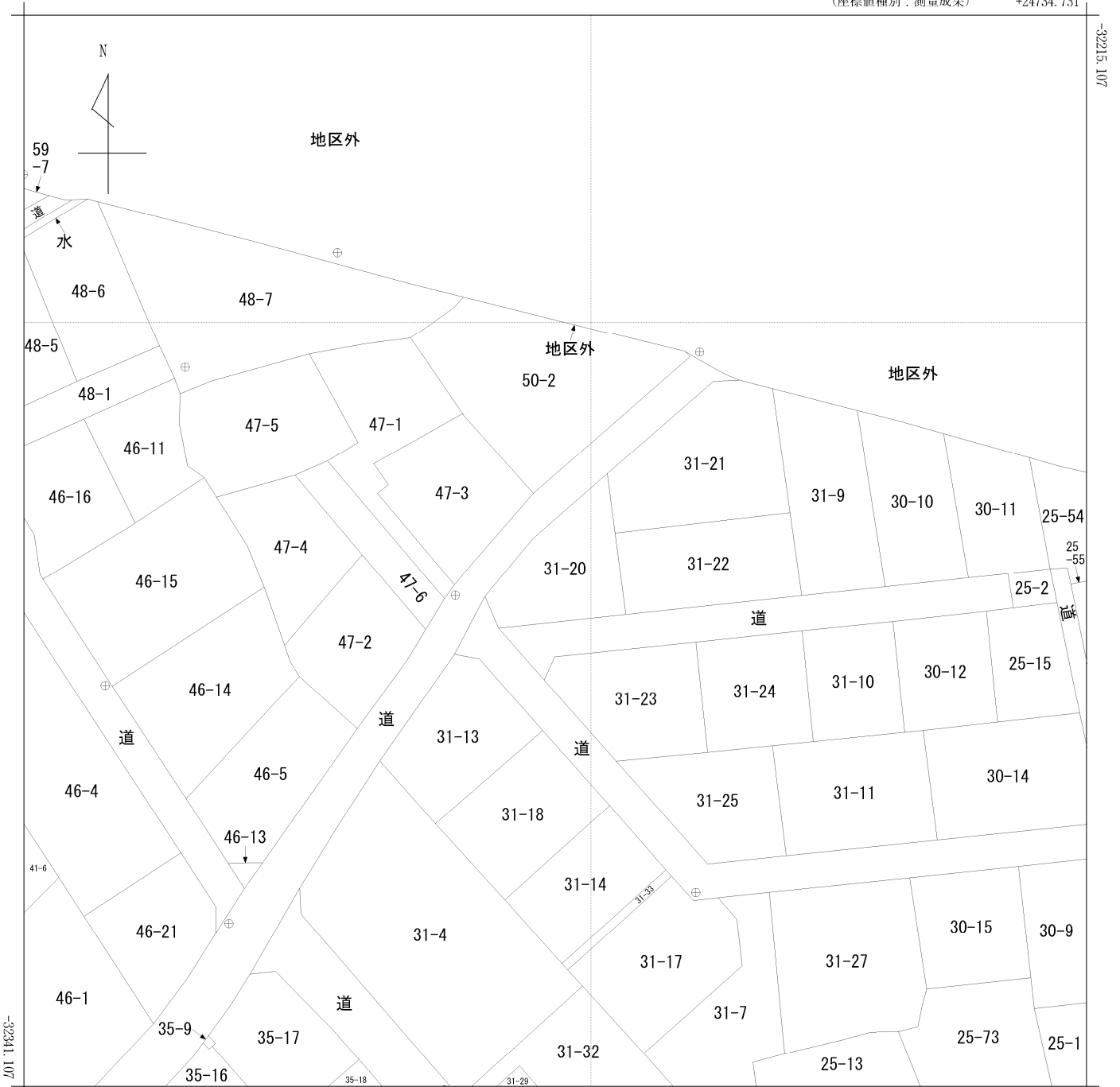
物件所在地	盛岡市中屋敷町31-20		
価格	1,090万円		
面積	172.30 m ²	52.12	坪
交通	岩手県交通 中屋敷町バス停 徒歩4分		
学区	大新小/城西中		
都市計画	市街化区域	地目	宅地
用途地域	第一種住居地域		
建ぺい率	60%	容積率	200%
法令上の制限	建築基準法第22条区域		
地勢	平坦	現状	空家
引渡条件	解体更地渡	引渡日	要相談
接道	北側公道/南側公道	幅員	北側3.6m/南側4m
上水道	20mm	下水道	公営
電気	東北電力	その他設備	-
取引形態	仲介	仲介手数料	425,700円
備考	建築条件無し		
	上水道管引き込み20mmメーター13mm		
	北側道路幅員が4m未満のため建築の際には		
	セットバックが必要となります。		



TEL : 019-613-4181

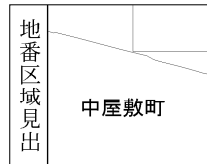
岩手県知事(2)第2642号
 (社)岩手県宅地建物取引業協会会員 / (社)全国宅地建物取引業保証協会会員
 株式会社 ワンストップ

〒020-0851 岩手県盛岡市向中野8丁目29-17-2F
 TEL:019-613-4181 FAX:019-613-4840



+24609.731 (座標値種別：測量成果)

(注) 国土交通省国土地理院が公表した座標補正パラメータ(touhokutaihciyouki2011.par)による修正がされています。



請求部	所在	盛岡市中屋敷町				地番	31番20			
出力縮	1/500	精度区分	甲一	座標系番号又は記号	X	分類	地図(法第14条第1項)		種類	法務局作成地図
作成年月日	平成19年1月29日				備付年月日(原図)	平成19年3月9日		補記事項		

この図面は参考資料としてご利用ください。
なお、正確な埋設位置は試掘のうえ確認を
お願いいたします。
盛岡市上下水道局

田沢湖線

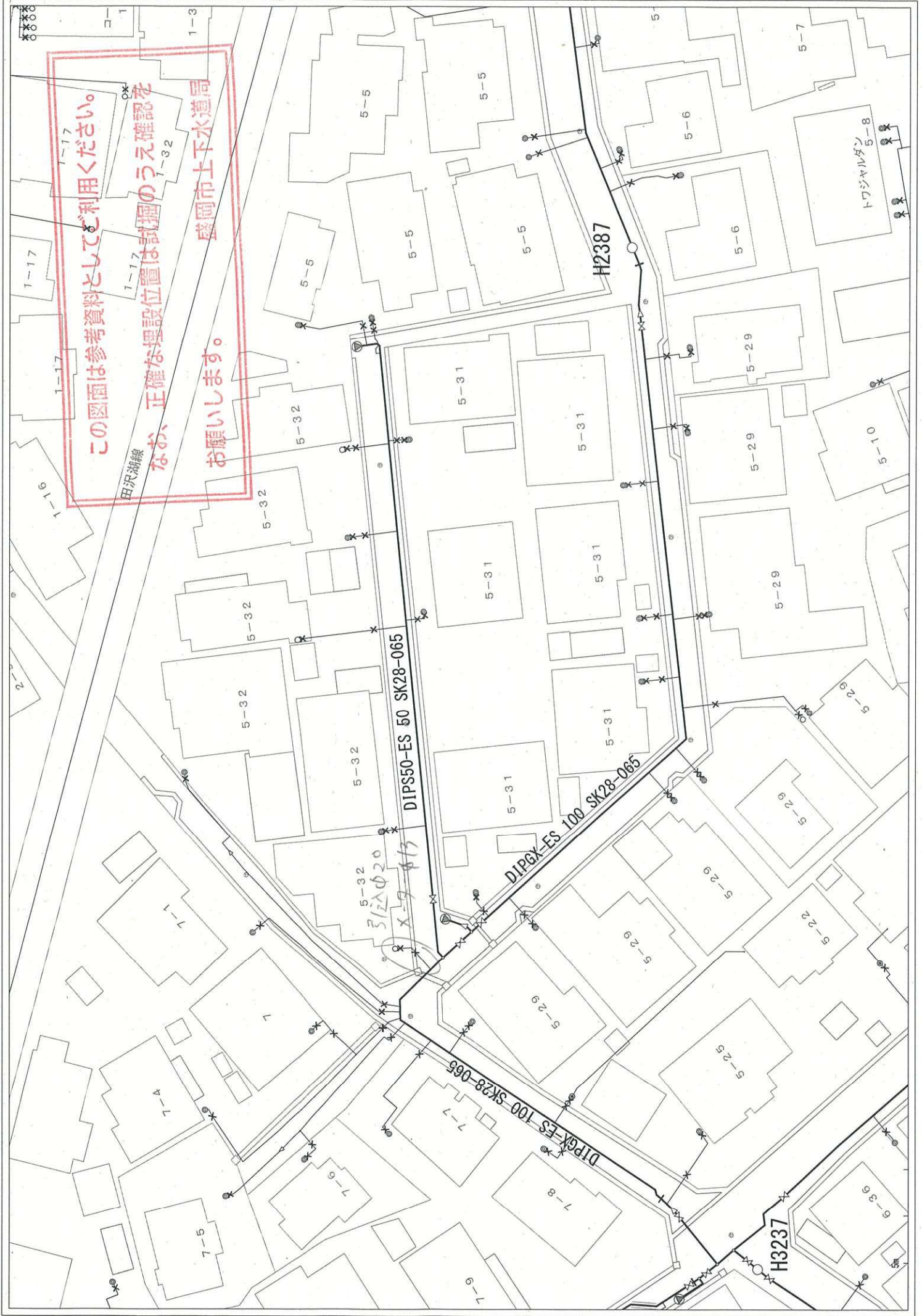
DIPS50-ES 50 SK28-065

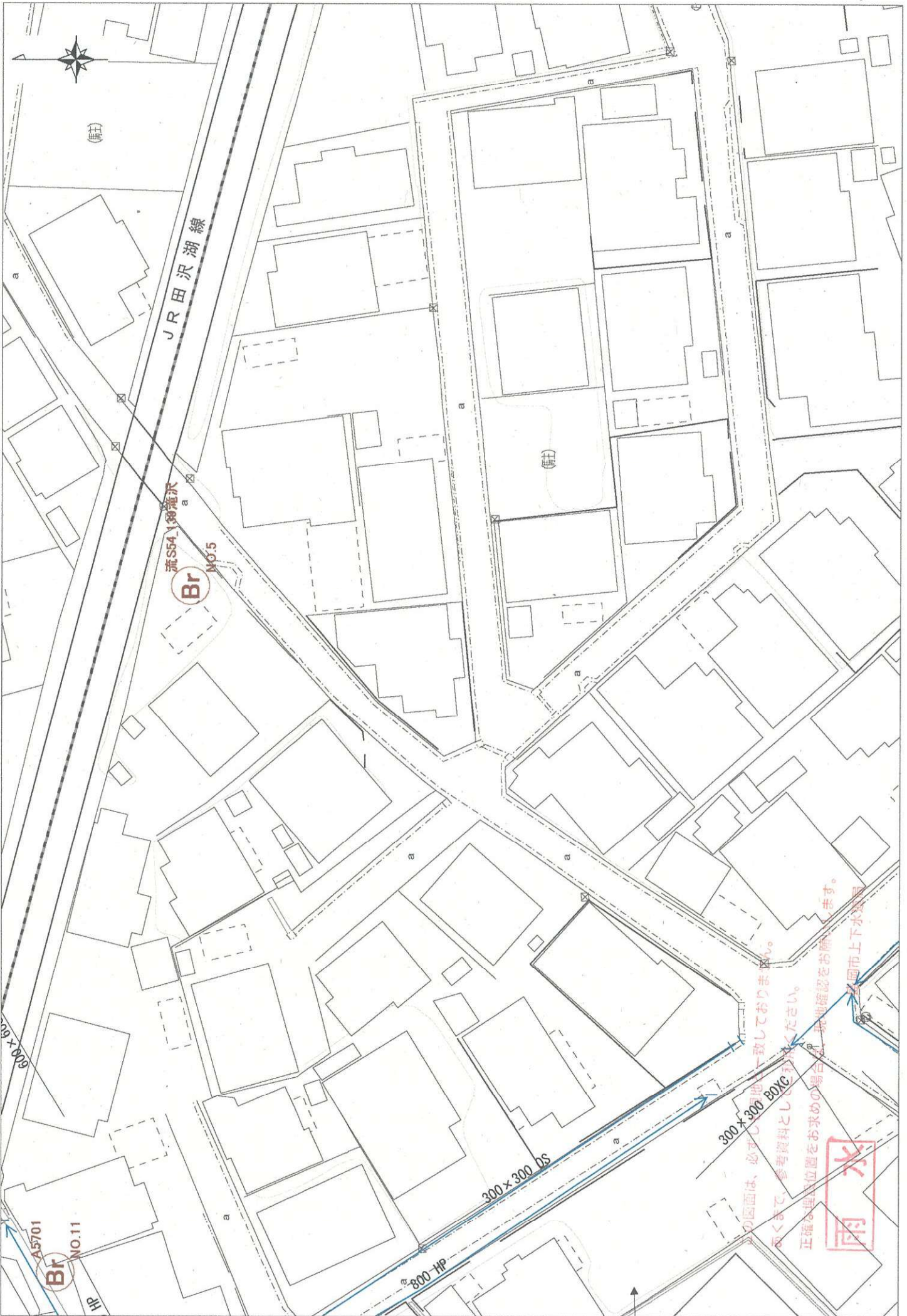
DIPGX-ES 100 SK28-065

DIPGX-ES 100 SK28-065

H2387

H3237





(駐)

JR田沢湖線

流S54.130滝沢

Br NO.5

(駐)

AS701

Br NO.11

HP

800-HP

300x300 DS

300x300 B01C

この図面は、必ずしも現地と一致しておりません。
 あくまで、参考資料としてご利用ください。
 正確な埋設位置をお求めの場合は、現地確認をお願いします。
 国土市上下水道局

